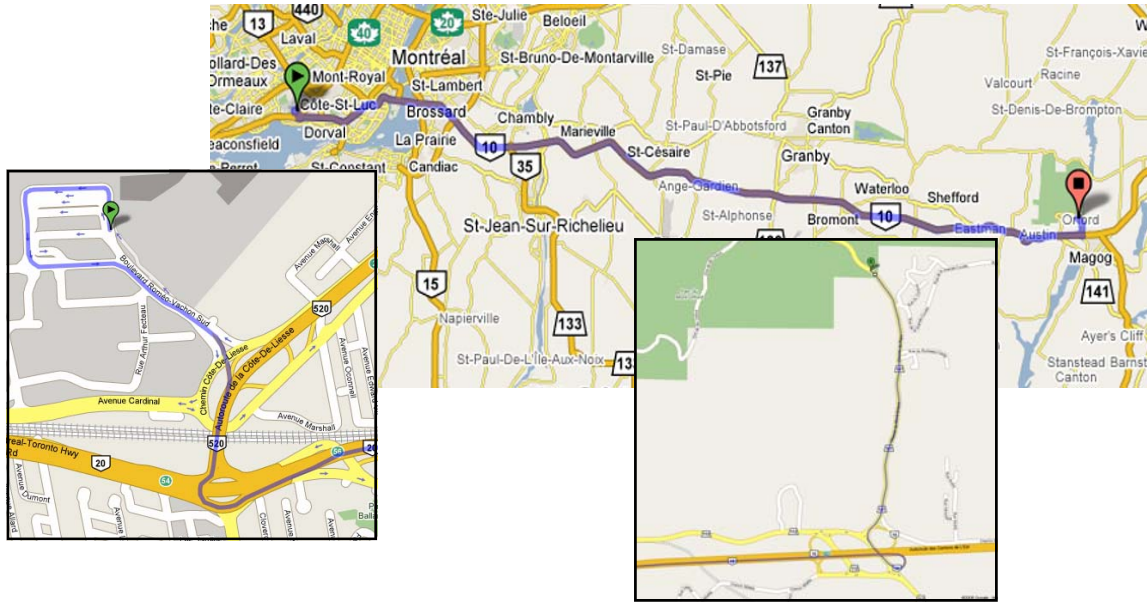




















## Del aeropuerto P-E Trudeau de Montreal al Auberge Aux 4 Saisons d'Orford



-  Desde el aeropuerto P-E Trudeau de Montreal, Canadá
-  Continúe hacia el **norte** por **Boulevard Roméo-Vachon Nord** 29m
-  Gire apenas a la **derecha** para continuar por **Boulevard Roméo-Vachon Nord** (cartel indicador para **Départs/Departures**) 0.7 km
-  Gire a la **izquierda** en **Boulevard Roméo-Vachon Sud** (cartel indicador para tomar **AUT-20/AUT-520/Montréal/Aérogare/Terminal/Stationnement/Parking**) 0.4 km
-  Gire apenas a la **derecha** para continuar por **Boulevard Roméo-Vachon Sud** (cartel indicador para tomar **AUT-20/AUT-520/Montréal/Stationnement Econoparc/Econoparc Parking**) 0.4 km
-  Tome el ramal en dirección a **AUT-20/Montréal/Centre-Ville/Toronto** 63 m
-  En la bifurcación, manténgase a la **derecha** para continuar en dirección a **AUT-520 O** e incorporarse a **AUT-520 O** 0.6 m
-  En la rotonda, tome la **tercera** salida en dirección al **Boulevard Montréal-Toronto/ Montreal-Toronto Hwy** 0.5 km
-  Tome la salida de la **izquierda** e incorpórese a **AUT-20 E** en dirección a **Montréal/ Centre-Ville** 10.9 km
-   Tome la salida **68-S** para incorporarse a **AUT-15 S/AUT-20 E** en dirección a **AUT-10/ Pont Champlain/U.S.A./Québec** 10.3 km
-  Siga por la **AUT-10 E** 111 km
-  Tome la salida **115** en dirección a **Parc du Mont-Orford** 0.4 km
-   Siga por la **RTE-112 O** 0.2 km
-   Gire a la **derecha** en **Chemin du Mont-Orford/RTE-141** Siga por la **RTE-141** 2.5 km
-  Deténgase en 4940 Chemin du Parc, Orford, QC, Canada 135 km – 1h 31 min