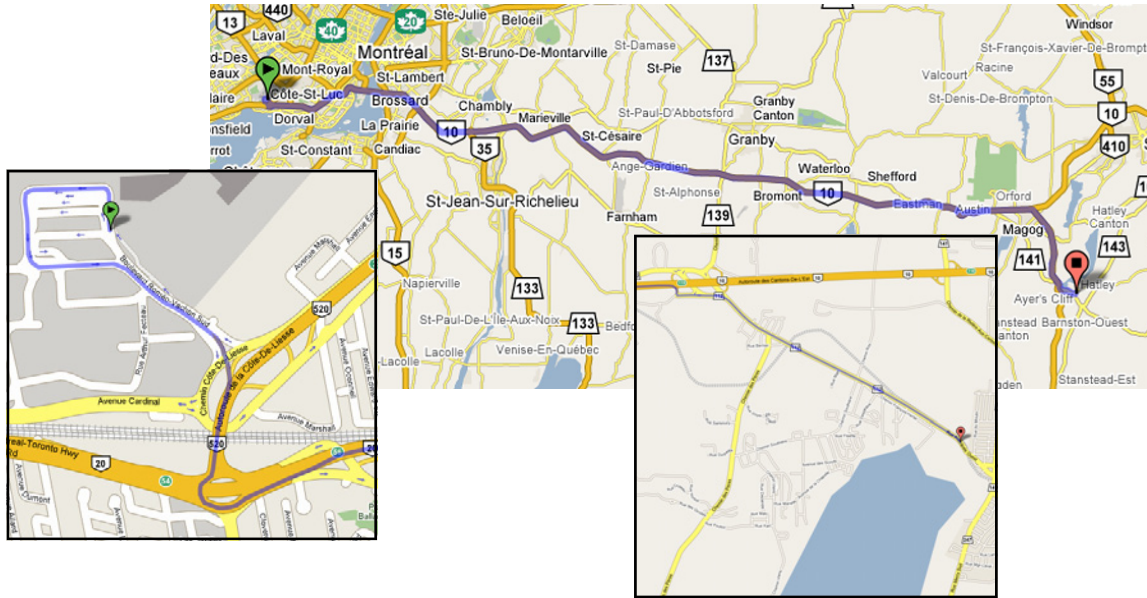

















Del aeropuerto P-E Trudeau de Montreal al Hotel L'Étoile-sur-le lac



-  Desde el aeropuerto P-E Trudeau de Montreal, Canadá
-  Continúe hacia el **norte** por **Boulevard Roméo-Vachon Nord** 29m
-  Gire apenas a la **derecha** para continuar por **Boulevard Roméo-Vachon Nord** (cartel indicador para **Départs/Departures**) 0.7 km
-  Gire a la **izquierda** en **Boulevard Roméo-Vachon Sud** (cartel indicador para **AUT-20/AUT-520/Montréal/Aérogare/Terminal/Stationnement/Parking**) 0.4 km
-  Gire apenas a la **derecha** para continuar por **Boulevard Roméo-Vachon Sud** (cartel indicador para **AUT-20/AUT-520/Montréal/Stationnement Econoparc/Econoparc Parking**) 0.4 km
-  Tome el ramal en dirección a **AUT-20/Montréal/Centre-Ville/Toronto** 63 m
-  En la bifurcación, manténgase a la **derecha** para continuar en dirección a **AUT-520 O** e incorporarse a **AUT-520 O** 0.6 m
-  En la rotonda, tome la **tercera** salida en dirección a **Boulevard Montréal-Toronto/ Montreal-Toronto Hwy** 0.5 km
-  Tome la salida de la **izquierda** e incorpórese a la **AUT-20 E** en dirección a **Montréal/ Centre-Ville** 10.9 km
-   Tome la salida **68-S** para incorporarse a la **AUT-15 S/AUT-20 E** en dirección a **AUT-10/ Pont Champlain/U.S.A./Québec** 10.3 km
-  Siga por la **AUT-10 E** 114 km
-   En la rotonda, tome la **tercera** salida **115-S** en dirección a **RTE-112/Magog/St-Benoit-Du-Lac** 0.4 km
-  Gire a la **izquierda** en **Chemin Miletta** 0.4 km
-  Gire apenas a la **derecha** en **RTE-112 E** 4.4 km
-  La **RTE-112 E** pasa a ser la **Rue Principale**
-  Deténgase en 1150 Rue Principale Ouest Magog, QC, Canadá 137 km – 1h 33 min