
































-  Desde el aeropuerto internacional de Burlington, EE.UU.
-  Continúe hacia el **norte** por **Airport Access Rd** 0.2 mi
-  Siga por **Airport exit Rd** 0.1 mi
-  Gire a la **derecha** en **Airport Dr** 344'
-  Gire a la **izquierda** en **White St** 0.8 mi
-  Gire apenas a la **derecha** en **US-2/Williston Rd** 0.4 mi
-   Gire a la **derecha** para incorporarse a **I-89 N** 41.6 mi
-   Al entrar en Canadá (Québec) y continúe derecho hacia **RTE-133 N** 7.6 mi
-   Gire a la **derecha** en **Chemin Champlain/RTE-202** 4 mi
-  Gire a la **derecha** en **Rue du Pont/RTE-202/RTE-235** 0.1 mi
-  Gire a la **izquierda** en **Rue de la Rivière/RTE-202** 9.9 mi
-  Gire a la **izquierda** en **Rue Principale Sud/RTE-202** 4.9 mi
-   Gire a la **derecha** en **Boulevard Jean-Jacques-Bertrand/RTE-104/RTE-139** 8.6 mi
-   Gire a la **izquierda** en **Brome Rd/Chemin de Brome/RTE-215** 2.8 mi
-  Gire a la **izquierda** en **Chemin Frizzle/Frizzle Rd/RTE-215** 3.9 mi
-   Gire apenas a la **derecha** en **Chemin Lakeside/Lakeside Rd/RTE-243** 2 mi
-   Gire a la **izquierda** para incorporarse a **AUT-10 E** en dirección a **Sherbrooke** 15.3 mi
-   Tome la salida **115** en dirección a **Parc du Mont-Orford** 0.2 mi
-   Siga por la **RTE-112 O** 0.1 mi
-   Gire a la **derecha** en **Chemin du Mont-Orford/RTE-141** Siga por la **RTE-141** 1.6 mi
-  Deténgase en 4940 Chemin du Parc, Orford, QC, Canada 105 mi – 2h 17 min